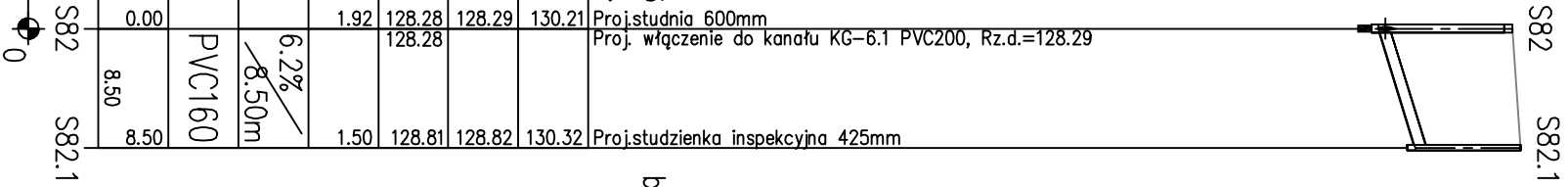



OZNACZENIE PROFILU:			
POZIOM PORÓWNAWCZY			
117.00 m n.p.m.			
RZĘDNA TERENU ISTN.		130.21	Proj.studnia 600mm
RZĘDNA DNA KANAKU		128.29	Proj. włączenie do kanału KG-6.1 PVC200, Rz.d.=128.29
RZĘDNA DNA WYKOPU		128.28	
ZAGŁĘBIENIE DNA KANAKU		1.92	
SPADKI, DŁUGOŚCI			
ŚREDNICA, MATERIAŁ			
ODLEGŁOŚCI			
HEKTOMETRY			



bud.36  
Proj.studnia 600mm  
Proj. włączenie do kanału KG-6.1 PVC200, Rz.d.=128.29  
Proj.studzienka inspekcyjna 425mm

bud.34  
Proj.studnia 600mm  
Proj. włączenie do kanału KG-6.1 PVC200, Rz.d.=128.48

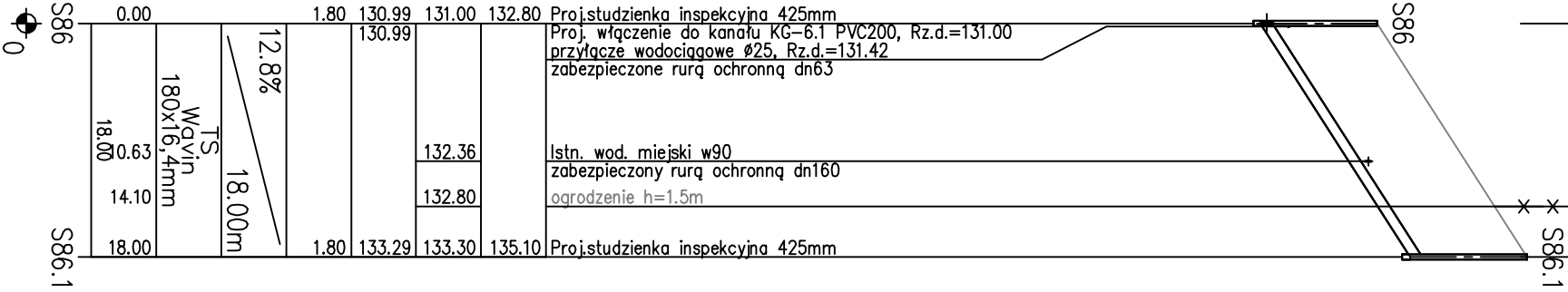


droga grunt. L=32.0m

ogrodzenie h=1.5m

bud.31  
n.p.m.

Proj.studzienka inspekcyjna 425mm  
Proj. włączenie do kanału KG-6.1 PVC200, Rz.d.=131.00  
przyłącze wodociągowe Ø25, Rz.d.=131.42  
zabezpieczone rurą ochronną dn63



Istn. wod. miejski w90  
zabezpieczony rurą ochronną dn160  
ogrodzenie h=1.5m

odcinek wykonąć metodą bezwykopową

PRZEDSIĘBIORSTWO PRODUKCYJNO-USŁUGOWE "DOMED" Sp. z o.o., ul. Tęczowa 32, Wrocław				
Inwestor	Gmina Biskupiec, ul. Niepodległości 2, 11-300 Biskupiec			Stadium
Inwestycja	Sieć kanalizacji sanitarnej wraz z przyłączami, przepompownią ścieków oraz biologiczną oczyszczalnią ścieków wraz z ich niezbędną infrastrukturą techniczną w miejscowości Biesowo, gm. Biskupiec			Temat
Treść	PROFIL PODŁUŻNY PRZYŁĄCZY DO KOLEKTORA KG-6.1			Podpis
Funkcja	Imię i nazwisko	Uprawnienia	Data	Skala: 1:100/500 Nr rys. <b>20</b>
Proj.inst.sanit.	Magdalena Kucharska	241/DOŚ/06	III'2009	
Proj.inst.sanit.spr.	Piotr Peregudowski	426/94/UW	III'2009	